Un'Isola di sentieri
76 itinerari per il trekking in Sardegna

7. Barbagia

Scala 1:25.000

SARDEGNA

521 Is Muralleddas - Texile

Punto di partenza
Is Muralleddas
Punto di arrivo
Su Meseddu de Texile
Lunghezza percorso
17.8 Km
Tempo medio di percorrenza
7 h
Dislivello
508 m

Starting point
Is Muralleddas
Arrival
Su Meseddu de Texile
Length
17.8 Km
Time length
7 h
Height difference
508 m

Il percorso attraversa luoghi di interesse naturalistico, antropologico e storico. Lungo il tracciato sono inoltre presenti aree pastorali caratterizzate dalla presenza dei vecchi ovili. Il punto di partenza e il punto di arrivo sono posti in prossimità dei centri abitati di Meana Sardo e di Aritzo e sono serviti da mezzi pubblici. Il percorso è inserito parzialmente nell'area protetta del Sito di Interesse Comunitario (SIC) Su de Maccioni - Texile di Aritzo, riconosciuto come monumento naturale "Su Meseddu de Texile". L'itinerario è abbastanza agevole nonostante la presenza di zone di notevole dislivello. Il primo tratto è rappresentato da una carrareccia che passa tra lecci e corbezzoli in direzione di Genna 'e Nuxis. Da questo punto il primo pendio ci conduce a Bruncu Sant'Elia, dove si abbandona la strada carrareccia e si prosegue attraverso boschi di leccio sino a Funtana Ona a quota 635 m. Da qui il sentiero prosegue a margine della strada ferrata Arbatax - Mandas fino alla località Sa Curia in agro di Belvì, dove il percorso riprende la carrareccia di percorrenza abbastanza agevole ed è circondato da monumentali alberi di castagno, ciliegio e sughera. In prossimità di Punta Crispisu, a quota 1000 m, l'itinerario si affaccia sui territori di Tonara, Belvì e Aritzo. Da questo punto il sentiero prosegue costeggiando il tacco Su Meseddu de Texile, fino a raggiungere la Strada Provinciale n. 295, in località "Genna Entu".

This route crosses natural, anthropological and historical heritage areas of great interest. There are also grazing areas marked by the presence of the old sheepfolds. The trail starts near the town of Meana Sardo and ends near Aritzo; both points are served by public transport. The trail runs in part through the Site of Community Importance (SCI) Su de Maccioni - Texile di Aritzo, where stands the rocky outcrop of Su Meseddu de Texile, which is listed as a natural monument. The route is reasonably easy despite several sloping stretches. The first stretch runs along a cart track passing through holm oak and strawberry trees in the direction of Genna 'e Nuxis. From here the first slope leads to Bruncu Sant'Elia, where we leave the road and walk through holm oak woods as far as Funtana Ona at 635 m asl. From here the trail follows the edge of the Arbatax – Mandas road as far as Sa Curia in the countryside of Belvì, where it once again takes to the cart track, which is easy to walk along and surrounded by monumental chestnut, cherry and cork trees. Near Punta Crispisu, at 1000 m asl, this itinerary enters the territory of Tonara, Belvì and Aritzo. From this point, we walk round the "tacco" of Su Meseddu de Texile, as far as provincial road 295, at Genna Entu.

Le due fonti di Funtan'e Silia lungo la strada sterrata per Funtana Cungiada (foto di A.Chiaramida)

Vigneto lungo la strada che conduce alla chiesa di Santa Maria (foto di A.Chiaramida)

Tacco Texile

L'acqua delle fonti di Funtana 'e Silia sgorga da sculture che riproducono maschere tradizionali (foto di A.Chiaramida)

781 Funtana Cungiada

Punto di partenza
Chiesetta campestre Santa Maria
Punto di arrivo
Leustra
Lunghezza percorso
16.2 Km
Tempo medio di percorrenza
4 h 05 min
Dislivello
659 m

Starting point
Church of Santa Maria
Arrival
Leustra
Length
16.2 Km
Time length
4 h 05 min
Height difference
659 m

Gran parte dell'itinerario è panoramico e attraversa zone a vocazione pastorale, arricchite dalla presenza della chiesetta campestre di Santa Maria e dei vecchi ovili. In prossimità dell'ovile di "Onistri" si incontra una carrareccia che porta verso Funtana Cungiada da dove è possibile ammirare un panorama che spazia dal Golfo di Oristano all'Ogliastra, fino a tutta la catena del Gennargentu. L'itinerario si interseca con piste forestali e altri sentieri, formando un percorso ad anello. Il sentiero è inserito nel Sito d'Interesse Comunitario dei Monti del Gennargentu.

The greater part of this itinerary is panoramic and crosses pastureland embellished by the small country church of Santa Maria and the old sheepfolds. Near the sheepfold of Onistri there is a trail leading towards Funtana Cungiada with a fine view over the Gulf of Oristano and the Ogliastra region, as far as the Gennargentu mountain chain. The itinerary joins up with forest and other pathways forming a ring route. The trail is inserted in the Site of Community Importance Monti del Gennargentu.

Area attrezzata Onistri

Panorama del paese di Aritzo (foto di A.Chiaramida)

Chiesa in pietra di Santa Maria situata all'inizio della strada sterrata che conduce a Funtana Cungiada (foto di A.Chiaramida)

782 Leustra - Santa Maria

Punto di partenza
Leustra
Punto di arrivo
Centro abitato di Aritzo
Lunghezza percorso
12.9 Km
Tempo medio di percorrenza
3 h 30 min
Dislivello
296 m

Starting point
Leustra
Arrival
Town of Aritzo
Length
12.9 Km
Time length
3 h 30 min
Height difference
296 m

Il percorso attraversa luoghi di interesse naturalistico, antropologico e storico. In località Leustra, punto di partenza dell'itinerario, è possibile osservare i resti di un villaggio nuragico, dove sono ancora visibili le tracce delle capanne. Lungo il tragitto sono inoltre dislocati alcuni ovili ed il centro servizi della Foresta Demaniale di "Alase". Gran parte del percorso è panoramico. L'itinerario, integrandosi con gli altri tratti che compongono il sentiero Alase, forma un percorso ad anello. Il sentiero è inserito nel Sito d'Interesse Comunitario dei Monti del Gennargentu.

The route crosses areas of natural, anthropological and historic interest. At Leustra, its starting point, we find the ruins of a Nuraghic village with its huts. Along the route there is a series of sheepfolds and we find the services centre of the Alase Regional Forest. Most of the route is very panoramic. The trail joins up with stretches of the Alase trail, forming a ring route. This trail falls within the Site of Community Importance Monti del Gennargentu .

Thimus catherinae

Colori autunnali lungo la strada per Funtana Cungiada (foto di A.Chiaramida)



La Caserma Forestale al centro della vasta area boscosa circondata dai rilievi montuosi del Gennargentu (foto di A.Chiaramida)

521A Sentiero Texile

Punto di partenza
Sentiero 521 località Genna Entu
Punto di arrivo
Su Meseddu de Texile
Lunghezza percorso
0.4 Km
Tempo medio di percorrenza
15 min
Dislivello
43 m

Starting point
Path 521 Genna Entu locality
Arrival
Su Meseddu de Texile
Length
0.4 Km
Time length
15 min
Height difference
43 m

Il sentiero, notevole per i suoi panorami, parte e arriva in prossimità del centro abitato di Aritzo ed è facilmente raggiungibile grazie al servizio dei mezzi pubblici. Il percorso, inserito nel Sito d'Interesse Comunitario dei Monti del Gennargentu, attraversa soprattutto luoghi di interesse naturalistico e paesaggistico.

This trail, with some fine views, starts and ends near the town of Aritzo and is easily reached using public transport. The route, inserted in the Site of Community Importance of the Monti del Gennargentu, offers areas of great natural and landscape appeal.

Castagno (Castanea sativa)

Funtana 'e Silia, Euphorbia cerpugliosa (Euphorbia characias) (foto di A.Chiaramida)

Funtana 'e Silia (foto di A.Chiaramida)

Muflone

Il muflone (*Ovis orientalis musimon*) è probabilmente l'animale più rappresentativo dell'Isola. Nel Supramonte è molto comune ed è facile incontrarlo all'imbrunire e di mattina presto se si passeggia silenziosamente. L'ipotesi più accreditata circa la sua evoluzione è quella secondo cui il muflone deriverebbe da un ovino domestico introdotto dall'uomo nel Neolitico in Sardegna. Le colonie di mufloni presenti in Sardegna sono tra loro disgiunte e si trovano principalmente in Ogliastra, Monte Tonneri, Monte Albo, Gennargentu, Supramonte, Capo Figari, Asinara e Monti del Limbara. Il Muflone ha un aspetto compatto e robusto, relativamente simile ad una pecora domestica ma con forme più slanciate, particolarmente idonee ad ambienti impervi e rocciosi. Abile saltatore e veloce corridore (60 Km/h), il muflone vive nelle zone più impervie dell'Isola, con pendenze e grado di rocciosità anche molto elevati. Caratteristica del maschio adulto è la "sella", ossia la macchia bianca sui fianchi. Le corna, presenti solo nel maschio, spiralate e rivolte all'indietro, sono permanenti e possono raggiungere i 90 cm di lunghezza. Il corno di Muflone è il più pregiato e raro materiale di costruzione dei manici dei coltelli a serramanico sardi (leppa). Visto che la caccia al Muflone è proibita, vengono utilizzati solo i corni di animali deceduti naturalmente. Anche per questo motivo questo materiale risulta così raro. Specie considerata tra i pascolatori di arbusti e essenze mediterranee, non disdegna le piante erbacee. Inoltre, il muflone sfrutta le parti vegetali che i Cervidi invece non sfruttano, limitando la competizione alimentare con il Cervo sardo, altra specie bandiera della fauna sarda.

The mouflon (*Ovis orientalis musimon*) is probably the most representative animal on the island. In the Supramonte it is quite common and easy to come across at sunset and in the early morning, taking care to walk silently. The best accredited theory as to its evolution is that the mouflon is the naturalised descendant of a species of domesticated sheep introduced to the island in Neolithic times. The colonies in Sardinia are scattered and are found mainly in Ogliastra, Monte Tonneri, Gennargentu, Supramonte, Monte Albo, Capo Figari, Asinara and Monti del Limbara. It is compact and robust, relatively similar to a domestic sheep but with a slimmer shape, particularly suited to rugged, stony environments. It is a great jumper and a swift runner (60 km/h), and lives in the most inaccessible areas of the island, with steep slopes and rough rocky terrain. One of the characteristics of the adult male is his "saddle" that is the white blotch on the flanks. The horns, growing only on the males, are spiral and turn backwards; they are permanent and may reach up to 90 cm in length. Mouflon horn is the most valuable and rare material used for making the handle of the traditional Sardinian folding knife (leppa). Since hunting is forbidden, only horns taken from dead animals or pieces lost for other reasons are used. This is another reason why this material is so rare. This is a species which grazes on Mediterranean scrub vegetation but it will also feed on grass. What is more the mouflon feeds on plants which the deer reject, thus limiting competition for food with the Sardinian deer, another flagship species of Sardinian animal life.



Muflone (Ovis orientalis musimon)

Funtana S'abba ulce

Texile, Aritzo

Su Texile, o meglio il Meseddu de Texile, è un tacco calcareo del Giurese, dalle vertiginose pareti a strapiombo, posto su un rilievo coniforme formato da rocce scistose del Paleozoico. Il tacco, alveolato da cavità carsiche, appare fortemente inclinato sul versante della valle del Rio S'Iscara. Le sue dimensioni sono notevoli. La superficie è di 0,8 ha, con un diametro che oscilla fra i 50 e i 70 m. La sommità ha una quota di 974 m. Il Texile è uno dei testimoni dell'antica copertura calcarea Giurese, risparmiati dall'erosione. Il blocco è profondamente fessurato, con esemplari di leccio radicati nelle spaccature. Il Texile, come gli altri tacchi, ospita una flora prevalentemente sempreverde calcifila, che contrasta con quella delle valli e dei monti circostanti, dove il bosco è formato prevalentemente da specie caducifoglie. Il leccio qui sale ad una altitudine inconsueta nel massiccio del Gennargentu. Altre emergenze naturali prossime sono Su Campanilli di Gadoni, proposto come monumento naturale, e la grotta di Su Stampu 'e su Türrunu presso Seulo. In località Riu Brebegargius di Gadoni si trovano fossili del Siluriano. La morfologia del Texile è tipica anche di altri rilievi della regione circostante, come il Tönneri di Belvì, indicato sulla cartografia come Pitzu 'e Pranu (846 m), e il Tönneri di Tonara, che insieme rappresentano gli avamposti di altopiani calcarei che diventano più ampi verso Sud. Il paesaggio varia notevolmente a seconda dell'altitudine, esposizione e pendenza dei versanti vallivi. Le zone boschive si estendono soprattutto sui versanti più scoscesi, mentre i dossi arrotondati sono prevalentemente a pascolo. La lecceta originaria è stata in parte sostituita dal castagneto e dal nocicoleto. Sui fondovalle sono presenti alcuni imponenti esemplari di noce. Nelle aree limitrofe si trovano rimboschimenti di conifere. Inoltre non mancano tracce di insediamenti dall'età neolitica a quella nuragica: il Nuraghe Su Nuracciolu, la tomba dei giganti presso il Rio Melanusè e le domus de janas lungo il Rio su Frusci. Nella località Gidilao, tra Aritzo e Belvì, è stato ritrovato un tesoretto di monete puniche, mentre presso il Texile sono state ritrovate monete romane del I e II secolo d. C., attualmente conservate presso il Museo Sanna di Sassari. Questa località, nota meta di escursionismo, può essere raggiunta facilmente attraverso un sentiero pedonale di 1,5 km che si diparte dalla SS 295, al km 20,300, con dislivello di 100 m circa.

Texile, also known as Meseddu de Texile, is a limestone "tacco" of the Jurassic period, a rock outcrop with sheer and overhanging walls, rising on a cone-shaped hill consisting of schist rocks of the Palaeozoic era. This tacco, honeycombed with karst cavities, leans towards the valley of the Rio S'Iscara. Its size is imposing: it covers an area of 0.8 ha, with a diameter ranging from 50 to 70 m. Its peak has a height of 974 m. The Texile is one of the remainders of the ancient limestone stratum of the Jurassic period, which has been preserved from erosion. The block has deep fissures and some holm oaks grow in its crevices. As in the other tacchi, the vegetation cover consists mostly of evergreen calciphilous (lime-loving) plants, in contrast with the valleys and surrounding mountains, where the woods consist mainly of broad leaf species. The holm oak here grows at an unusual elevation for the Gennargentu range. Other important landforms in the area are Su Campanili di Gadoni, proposed for listing as a natural monument and the cave of Su Stampu 'e su Türrunu near Seulo. At Riu Brebegargius at Gadoni there are fossils dating from the Silurian age. The morphology of the Texile is also typical of other high areas in the surrounding region, such as the Tönneri of Belvì, shown on the map as Pitzu 'e Pranu (846 m), and the Tönneri of Tonara, which herald the limestone plateaux found further south. The vegetation cover varies according to elevation, exposure and terrain slope. The wooded areas are mainly found on the steeper slopes, whereas the softer hills are usually covered with pastureland. The original holm oak forest has in part been replaced by chestnut and hazelnut. On the valley bottoms grow some majestic walnut trees. In the outer areas there are planted conifer woods. There are also remains of settlements dating from Neolithic and Nuraghic times: the Nuraghe Su Nuracciolu, the Giants' tomb at Rio Melanusè and the domus de janas along the Rio su Frusci. At Gidilao, between Aritzo and Belvì, a cache of Punic coins has been discovered, while near the Texile Roman coins from the 1st and 2nd centuries AD have been found, and are now on display at the Sanna Museum in Sassari. The Texile, much frequented by tourists, is easy to reach along a 1.5 km footpath that starts at km 20.300 of SS 125, with a difference in elevation of about 100 m.

Particolare di Su Texile

Texile

Panoramica del zona di Texile

Barbagia

Panorama sulla Barbagia

IL TERRITORIO
Il territorio della Barbagia rappresenta il nucleo più selvaggio della Sardegna. Quest'area deve il suo nome ai romani che la chiamarono Barbaria perché inconquistabile. Il territorio si estende tra Nuorese e Goceano a nord e tra Gennargentu e Mandrolisai a sud, comprese le zone di Ollolai, Belvì, Bitti e Seùlo. L'area della Barbagia, dal punto di vista naturalistico, è caratterizzata dalla presenza di massicci montuosi imponenti, mentre dal punto di vista culturale si distingue per le remote tradizioni che ancora oggi persistono ed affascinano turisti e visitatori. L'arte gastronomica barbaricina è riconosciuta ovunque grazie ai cibi caratteristici come i formaggi, carni, salumi, dolci e vini.

Nel territorio della Barbagia si trovano 4 sentieri.

Regole di buon comportamento

- Seguire il tracciato del sentiero
- Non gettare rifiuti
- Non accendere fuochi
- Non raccogliere piante e fiori
- Non molestare gli animali
- Non danneggiare alberi e rocce
- Non provocare rumori molesti

THE TERRITORY
Barbagia is the wildest heart of Sardinia. It owes its name to the Romans who called it Barbaria because it was unconquerable. It stretches between the Nuorese and the Goceano to the north and the Gennargentu and the Mandrolisai to the south, and includes the zones of Ollolai, Belvì, Bitti and Seùlo. Its landscape is marked by imposing mountain massifs, its cultural heritage is based on remote traditions, still today strongly felt and offering great fascination to visitors and tourists. The local food is much appreciated thanks to the production of excellent cheeses, meat, dry sausages and cured ham, sweet pastries and wine.

In Barbagia there are 4 trails.

A few simple rules to preserve the environment:

- Keep to the path
- Do not leave litter
- Do not light a fire
- Do not pick plants or flowers
- Do not disturb the animals
- Do not damage trees and rocks
- Keep noise down

Mandria di cavalli al pascolo

Panorama da Funtana 'e Silia (foto di A.Chiaramida)

Paesaggio autunnale lungo la strada per Santa Maria (foto di A.Chiaramida)

Paesaggio invernale lungo la strada che da Aritzo porta a Funtana Cungiada (foto di A.Chiaramida)

Quadro di insieme delle carte escursionistiche dell'Ente Foreste della Sardegna

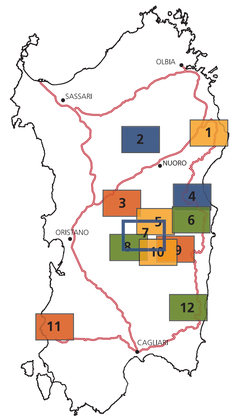

1. Baronia
2. Goceano
3. Guilcer-Barigadu-Mandrolisai
4. Supramonte Ogliastrino
5. Gennargentu
6. Gennargentu Ogliastrino
7. Barbagia
8. Sarcidano
9. Tacchi d'Ogliastra
10. Barbagia di Seulo
11. Iglesiente
12. Gerrei

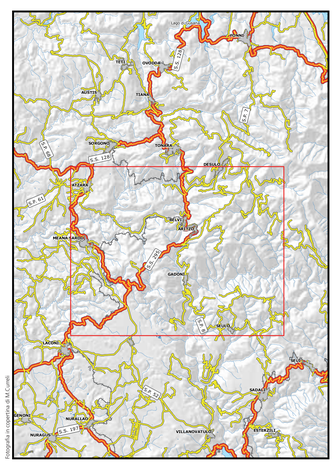
ORGOSOLO
MONTE ORTOBENE
MONTE TUVU ERES
TERRALBA
ARBOREA
MONTE ARCI
ALES
MILIS
MONTE ARCOSU
GIBAS
GIOIOSA
MONTE ARBU
LAERU
SASSARI
NURRI
NURAGUS
VILLANOVATULO
ESTRAMIU
S.S. 131
S.S. 126
S.S. 127
S.S. 128
S.S. 129
S.S. 130
S.S. 197
S.S. 295
S.S. 387
S.S. 389
S.S. 390
S.S. 392
S.S. 393
S.S. 394
S.S. 395
S.S. 399
S.S. 400
S.S. 401
S.S. 402
S.S. 403
S.S. 404
S.S. 405
S.S. 406
S.S. 407
S.S. 408
S.S. 409
S.S. 410
S.S. 411
S.S. 412
S.S. 413
S.S. 414
S.S. 415
S.S. 416
S.S. 417
S.S. 418
S.S. 419
S.S. 420
S.S. 421
S.S. 422
S.S. 423
S.S. 424
S.S. 425
S.S. 426
S.S. 427
S.S. 428
S.S. 429
S.S. 430
S.S. 431
S.S. 432
S.S. 433
S.S. 434
S.S. 435
S.S. 436
S.S. 437
S.S. 438
S.S. 439
S.S. 440
S.S. 441
S.S. 442
S.S. 443
S.S. 444
S.S. 445
S.S. 446
S.S. 447
S.S. 448
S.S. 449
S.S. 450
S.S. 451
S.S. 452
S.S. 453
S.S. 454
S.S. 455
S.S. 456
S.S. 457
S.S. 458
S.S. 459
S.S. 460
S.S. 461
S.S. 462
S.S. 463
S.S. 464
S.S. 465
S.S. 466
S.S. 467
S.S. 468
S.S. 469
S.S. 470
S.S. 471
S.S. 472
S.S. 473
S.S. 474
S.S. 475
S.S. 476
S.S. 477
S.S. 478
S.S. 479
S.S. 480
S.S. 481
S.S. 482
S.S. 483
S.S. 484
S.S. 485
S.S. 486
S.S. 487
S.S. 488
S.S. 489
S.S. 490
S.S. 491
S.S. 492
S.S. 493
S.S. 494
S.S. 495
S.S. 496
S.S. 497
S.S. 498
S.S. 499
S.S. 500
S.S. 501
S.S. 502
S.S. 503
S.S. 504
S.S. 505
S.S. 506
S.S. 507
S.S. 508
S.S. 509
S.S. 510
S.S. 511
S.S. 512
S.S. 513
S.S. 514
S.S. 515
S.S. 516
S.S. 517
S.S. 518
S.S. 519
S.S. 520
S.S. 521
S.S. 522
S.S. 523
S.S. 524
S.S. 525
S.S. 526
S.S. 527
S.S. 528
S.S. 529
S.S. 530
S.S. 531
S.S. 532
S.S. 533
S.S. 534
S.S. 535
S.S. 536
S.S. 537
S.S. 538
S.S. 539
S.S. 540
S.S. 541
S.S. 542
S.S. 543
S.S. 544
S.S. 545
S.S. 546
S.S. 547
S.S. 548
S.S. 549
S.S. 550
S.S. 551
S.S. 552
S.S. 553
S.S. 554
S.S. 555
S.S. 556
S.S. 557
S.S. 558
S.S. 559
S.S. 560
S.S. 561
S.S. 562
S.S. 563
S.S. 564
S.S. 565
S.S. 566
S.S. 567
S.S. 568
S.S. 569
S.S. 570
S.S. 571
S.S. 572
S.S. 573
S.S. 574
S.S. 575
S.S. 576
S.S. 577
S.S. 578
S.S. 579
S.S. 580
S.S. 581
S.S. 582
S.S. 583
S.S. 584
S.S. 585
S.S. 586
S.S. 587
S.S. 588
S.S. 589
S.S. 590
S.S. 591
S.S. 592
S.S. 593
S.S. 594
S.S. 595
S.S. 596
S.S. 597
S.S. 598
S.S. 599
S.S. 600
S.S. 601
S.S. 602
S.S. 603
S.S. 604
S.S. 605
S.S. 606
S.S. 607
S.S. 608
S.S. 609
S.S. 610
S.S. 611
S.S. 612
S.S. 613
S.S. 614
S.S. 615
S.S. 616
S.S. 617
S.S. 618
S.S. 619
S.S. 620
S.S. 621
S.S. 622
S.S. 623
S.S. 624
S.S. 625
S.S. 626
S.S. 627
S.S. 628
S.S. 629
S.S. 630
S.S. 631
S.S. 632
S.S. 633
S.S. 634
S.S. 635
S.S. 636
S.S. 637
S.S. 638
S.S. 639
S.S. 640
S.S. 641
S.S. 642
S.S. 643
S.S. 644
S.S. 645
S.S. 646
S.S. 647
S.S. 648
S.S. 649
S.S. 650
S.S. 651
S.S. 652
S.S. 653
S.S. 654
S.S. 655
S.S. 656
S.S. 657
S.S. 658
S.S. 659
S.S. 660
S.S. 661
S.S. 662
S.S. 663
S.S. 664
S.S. 665
S.S. 666
S.S. 667
S.S. 668
S.S. 669
S.S. 670
S.S. 671
S.S. 672
S.S. 673
S.S. 674
S.S. 675
S.S. 676
S.S. 677
S.S. 678
S.S. 679
S.S. 680
S.S. 681
S.S. 682
S.S. 683
S.S. 684
S.S. 685
S.S. 686
S.S. 687
S.S. 688
S.S. 689
S.S. 690
S.S. 691
S.S. 692
S.S. 693
S.S. 694
S.S. 695
S.S. 696
S.S. 697
S.S. 698
S.S. 699
S.S. 700
S.S. 701
S.S. 702
S.S. 703
S.S. 704
S.S. 705
S.S. 706
S.S. 707
S.S. 708
S.S. 709
S.S. 710
S.S. 711
S.S. 712
S.S. 713
S.S. 714
S.S. 715
S.S. 716
S.S. 717
S.S. 718
S.S. 719
S.S. 720
S.S. 721
S.S. 722
S.S. 723
S.S. 724
S.S. 725
S.S. 726
S.S. 727
S.S. 728
S.S. 729
S.S. 730
S.S. 731
S.S. 732
S.S. 733
S.S. 734
S.S. 735
S.S. 736
S.S. 737
S.S. 738
S.S. 739
S.S. 740
S.S. 741
S.S. 742
S.S. 743
S.S. 744
S.S. 745
S.S. 746
S.S. 747
S.S. 748
S.S. 749
S.S. 750
S.S. 751
S.S. 752
S.S. 753
S.S. 754
S.S. 755
S.S. 756
S.S. 757
S.S. 758
S.S. 759
S.S. 760
S.S. 761
S.S. 762
S.S. 763
S.S. 764
S.S. 765
S.S. 766
S.S. 767
S.S. 768
S.S. 769
S.S. 770
S.S. 771
S.S. 772
S.S. 773
S.S. 774
S.S. 775
S.S. 776
S.S. 777
S.S. 778
S.S. 779
S.S. 780
S.S. 781
S.S. 782
S.S. 783
S.S. 784
S.S. 785
S.S. 786
S.S. 787
S.S. 788
S.S. 789
S.S. 790
S.S. 791
S.S. 792
S.S. 793
S.S. 794
S.S. 795
S.S. 796
S.S. 797
S.S. 798
S.S. 799
S.S. 800
S.S. 801
S.S. 802
S.S. 803
S.S. 804
S.S. 805
S.S. 806
S.S. 807
S.S. 808
S.S. 809
S.S. 810
S.S. 811
S.S. 812
S.S. 813
S.S. 814
S.S. 815
S.S. 816
S.S. 817
S.S. 818
S.S. 819
S.S. 820
S.S. 821
S.S. 822
S.S. 823
S.S. 824
S.S. 825
S.S. 826
S.S. 827
S.S. 828
S.S. 829
S.S. 830
S.S. 831
S.S. 832
S.S. 833
S.S. 834
S.S. 835
S.S. 836
S.S. 837
S.S. 838
S.S. 839
S.S. 840
S.S. 841
S.S. 842
S.S. 843
S.S. 844
S.S. 845
S.S. 846
S.S. 847
S.S. 848
S.S. 849
S.S. 850
S.S. 851
S.S. 852
S.S. 853
S.S. 854
S.S. 855
S.S. 856
S.S. 857
S.S. 858
S.S. 859
S.S. 860
S.S. 861
S.S. 862
S.S. 863
S.S. 864
S.S. 865
S.S. 866
S.S. 867
S.S. 868
S.S. 869
S.S. 870
S.S. 871
S.S. 872
S.S. 873
S.S. 874
S.S. 875
S.S. 876
S.S. 877
S.S. 878
S.S. 879
S.S. 880
S.S. 881
S.S. 882
S.S. 883
S.S. 884
S.S. 885
S.S. 886
S.S. 887
S.S. 888
S.S. 889
S.S. 890
S.S. 891
S.S. 892
S.S. 893
S.S. 894
S.S. 895
S.S. 896
S.S. 897
S.S. 898
S.S. 899
S.S. 900
S.S. 901
S.S. 902
S.S. 903
S.S. 904
S.S. 905
S.S. 906
S.S. 907
S.S. 908
S.S. 909
S.S. 910
S.S. 911
S.S. 912
S.S. 913
S.S. 914
S.S. 915
S.S. 916
S.S. 917
S.S. 918
S.S. 919
S.S. 920
S.S. 921
S.S. 922
S.S. 923
S.S. 924
S.S. 925
S.S. 926
S.S. 927
S.S. 928
S.S. 929
S.S. 930
S.S. 931
S.S. 932
S.S. 933
S.S. 934
S.S. 935
S.S. 936
S.S. 937
S.S. 938
S.S. 939
S.S. 940
S.S. 941
S.S. 942
S.S. 943
S.S. 944
S.S. 945
S.S. 946
S.S. 947
S.S. 948
S.S. 949
S.S. 950
S.S. 951
S.S. 952
S.S. 953
S.S. 954
S.S. 955
S.S. 956
S.S. 957
S.S. 958
S.S. 959
S.S. 960
S.S. 961
S.S. 962
S.S. 963
S.S. 964
S.S. 965
S.S. 966
S.S. 967
S.S. 968
S.S. 969
S.S. 970
S.S. 971
S.S. 972
S.S. 973
S.S. 974
S.S. 975
S.S. 976
S.S. 977
S.S. 978
S.S. 979
S.S. 980
S.S. 981
S.S. 982
S.S. 983
S.S. 984
S.S. 985
S.S. 986
S.S. 987
S.S. 988
S.S. 989
S.S. 990
S.S. 991
S.S. 992
S.S. 993
S.S. 994
S.S. 995
S.S. 996
S.S. 997
S.S. 998
S.S. 999
S.S. 1000
S.S. 1001
S.S. 1002
S.S. 1003
S.S. 1004
S.S. 1005
S.S. 1006
S.S. 1007
S.S. 1008
S.S. 1009
S.S. 1010
S.S. 1011
S.S. 1012
S.S. 1013
S.S. 1014
S.S. 1015
S.S. 1016
S.S. 1017
S.S. 1018
S.S. 1019
S.S. 1020
S.S. 1021
S.S. 1022
S.S. 1023
S.S. 1024
S.S. 1025
S.S. 1026
S.S. 1027
S.S. 1028
S.S. 1029
S.S. 1030
S.S. 1031
S.S. 1032
S.S. 1033
S.S. 1034
S.S. 1035
S.S. 1036
S.S. 1037
S.S. 1038
S.S. 1039
S.S. 1040
S.S. 1041
S.S. 1042
S.S. 1043
S.S. 1044
S.S. 1045
S.S. 1046
S.S. 1047
S.S. 1048
S.S. 1049
S.S. 1050
S.S. 1051
S.S. 1052
S.S. 1053
S.S. 1054
S.S. 1055
S.S. 1056
S.S. 1057
S.S. 1058
S.S. 1059
S.S. 1060
S.S. 1061
S.S. 1062
S.S. 1063
S.S. 1064
S.S. 1065
S.S. 1066
S.S. 1067
S.S. 1068
S.S. 1069
S.S. 1070
S.S. 1071
S.S. 1072
S.S. 1073
S.S. 1074
S.S. 1075
S.S. 1076
S.S. 1077
S.S. 1078
S.S. 1079
S.S. 1080
S.S. 1081
S.S. 1082
S.S. 1083
S.S. 1084
S.S. 1085
S.S. 1086
S.S. 1087
S.S. 1088
S.S. 1089
S.S. 1090
S.S. 1091
S.S. 1092
S.S. 1093
S.S. 1094
S.S. 1095
S.S. 1096
S.S. 1097
S.S. 1098
S.S. 1099
S.S. 1100
S.S. 1101
S.S. 1102
S.S. 1103
S.S. 1104
S.S. 1105
S.S. 1106
S.S. 1107
S.S. 1108
S.S. 1109
S.S. 1110
S.S. 1111
S.S. 1112
S.S. 1113
S.S. 1114
S.S. 1115
S.S. 1116
S.S. 1117
S.S. 1118
S.S. 1119
S.S. 1120
S.S. 1121
S.S. 1122
S.S. 1123
S.S. 1124
S.S. 1125
S.S. 1126
S.S. 1127
S.S. 1128
S.S. 1129
S.S. 1130
S.S. 1131
S.S. 1132
S.S. 1133
S.S. 1134
S.S. 1135
S.S. 1136
S.S. 1137
S.S. 1138
S.S. 1139
S.S. 1140
S.S. 1141
S.S. 1142
S.S. 1143
S.S. 1144
S.S. 1145
S.S. 1146
S.S. 1147
S.S. 1148
S.S. 1149
S.S. 1150
S.S. 1151
S.S. 1152
S.S. 1153
S.S. 1154
S.S. 1155
S.S. 1156
S.S. 1157
S.S. 1158
S.S. 1159
S.S. 1160
S.S. 1161
S.S. 1162
S.S. 1163
S.S. 1164
S.S. 1165
S.S. 1166
S.S. 1167
S.S. 1168
S.S. 1169
S.S. 1170
S.S. 1171
S.S. 1172
S.S. 1173
S.S. 1174
S.S. 1175
S.S. 1176
S.S. 1177
S.S. 1178
S.S. 1179
S.S. 1180
S.S. 1181
S.S. 1182
S.S. 1183
S.S. 1184
S.S. 1185
S.S. 1186
S.S. 1187
S.S. 1188
S.S. 1189
S.S. 1190
S.S. 1191
S.S. 1192
S.S. 1193
S.S. 1194
S.S. 1195
S.S. 1196
S.S. 1197
S.S. 1198
S.S. 1199
S.S. 1200
S.S. 1201
S.S. 1202
S.S. 1203
S.S. 1204
S.S. 1205
S.S. 1206
S.S. 1207
S.S. 1208
S.S. 1209
S.S. 1210
S.S. 1211
S.S. 1212
S.S. 1213
S.S. 1214
S.S. 1215
S.S. 1216
S.S. 1217
S.S. 1218
S.S. 1219
S.S. 1220
S.S. 1221
S.S. 1222
S.S. 1223
S.S. 1224
S.S. 1225
S.S. 1226
S.S. 1227
S.S. 1228
S.S. 1229
S.S. 1230
S.S. 1231
S.S. 1232
S.S. 1233
S.S. 1234
S.S. 1235
S.S. 1236
S.S. 1237
S.S. 1238
S.S. 1239
S.S. 1240
S.S. 1241
S.S. 1242
S.S. 1243
S.S. 1244
S.S. 1245
S.S. 1246
S.S. 1247
S.S. 1248
S.S. 1249
S.S. 1250
S.S. 1251
S.S. 1252
S.S. 1253
S.S. 1254
S.S. 1255
S.S. 1256
S.S. 1257
S.S. 1258
S.S. 1259
S.S. 1260
S.S. 1261
S.S. 1262
S.S. 1263
S.S. 1264
S.S. 1265
S.S. 1266
S.S. 1267
S.S. 1268
S.S. 1269
S.S. 1270
S.S. 1271
S.S. 1272
S.S. 1273
S.S. 1274
S.S. 1275
S.S. 1276
S.S. 1277
S.S. 1278
S.S. 1279
S.S. 1280
S.S. 1281
S.S. 1282
S.S. 1283
S.S. 1284
S.S. 1285
S.S. 1286
S.S. 1287
S.S. 1288
S.S. 1289
S.S. 1290
S.S. 1291
S.S. 1292
S.S. 1293
S.S. 1294
S.S. 1295
S.S. 1296
S.S. 1297
S.S. 1298
S.S. 1299
S.S. 1300
S.S. 1301
S.S. 1302
S.S. 1303
S.S. 1304
S.S. 1305

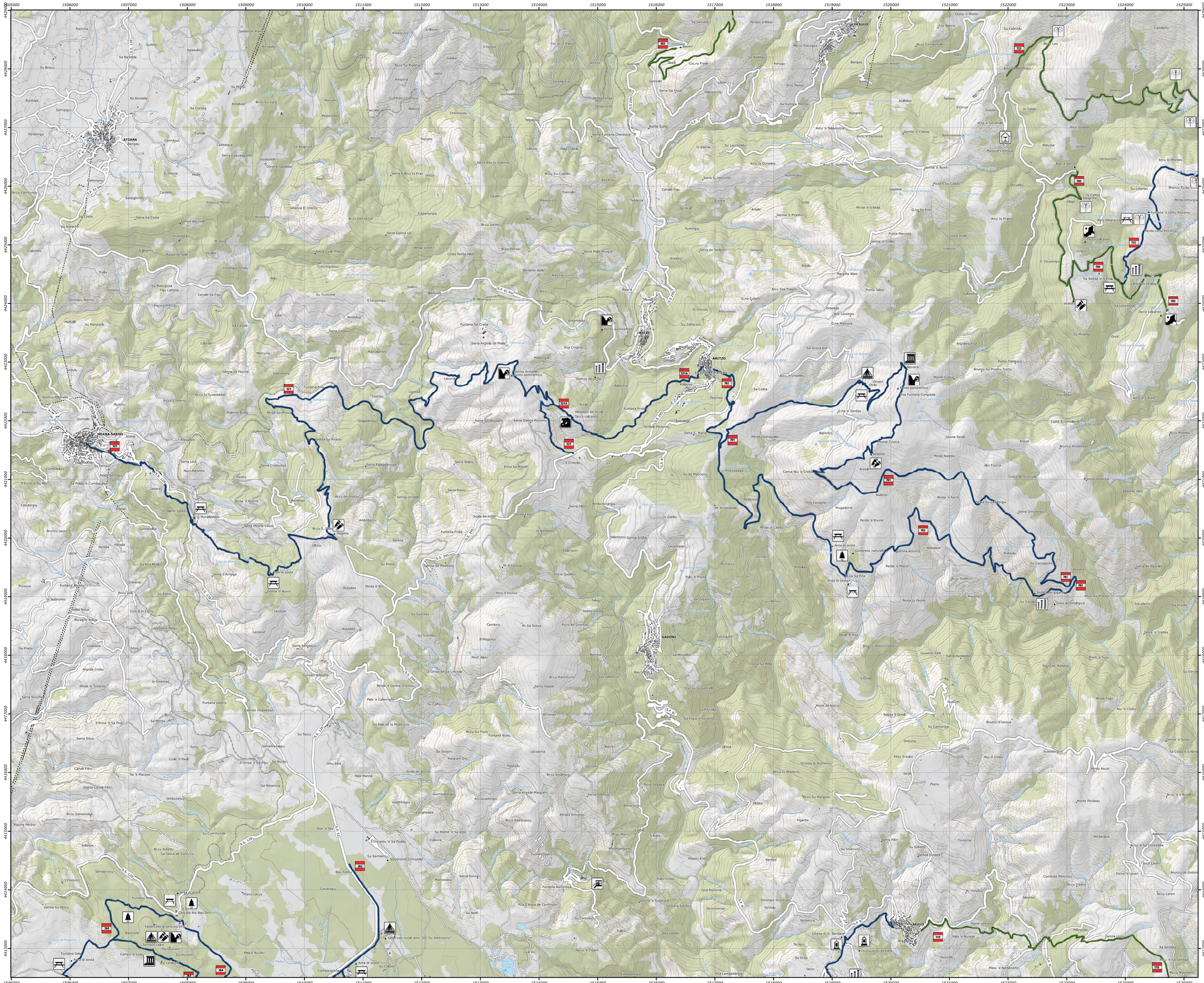
ATZARA
MEANA SARDO
ARITZO
GADONI
SEULO
DESULO
S.S. 128
S.S. 295
S.S. 198
S.S. 125
S.P. 61 bis
S.P. 7
S.A.R.
Punto panoramico
Area di sosta
Fabbricati rurali anni '20 "Su Domnariu"
Chiesa di S. Barbara
Chiesa di S. Cosimo
Zona archeologica
Tacco calcareo
Meviera
Onistri Ovile
Area di sosta
Ginepreto naturale
Area di sosta
Area di sosta
Area di sosta